



**КОМИТЕТ ИМУЩЕСТВЕННЫХ ОТНОШЕНИЙ  
АДМИНИСТРАЦИИ ПЕРМСКОГО МУНИЦИПАЛЬНОГО РАЙОНА**

**РАСПОРЯЖЕНИЕ**

15.04.2022

№ 1611

**Об установлении публичного  
сервитута на часть земельных  
участков**

В соответствии со ст. 23, гл. V.7 Земельного кодекса Российской Федерации, Федеральным законом от 25.10.2001 № 137-ФЗ «О введении в действие Земельного кодекса Российской Федерации», пп. 3.7.5 п. 3.7 разд. 3 Положения о комитете имущественных отношений администрации Пермского муниципального района, утвержденного решением Земского Собрания Пермского муниципального района Пермского края от 22.12.2016 № 178, на основании ходатайства открытого акционерного общества «Межрегиональная распределительная сетевая компания Урала» (ИНН 6671163413, ОГРН 1056604000970) (далее - ОАО «МРСК Урала») от 01.11.2021 № 9171:

1. Установить в интересах ОАО «МРСК Урала» публичный сервитут общей площадью 10996 кв.м на часть земельных участков:

- с кадастровым номером 59:32:0680001:8713, расположенный по адресу: Пермский край, Пермский район, Култаевское с/п, с. Култаево, ул. Космонавтов;

- с кадастровым номером 59:32:0680001:10023, расположенный по адресу: Пермский край, Пермский район, Култаевское с/п, с. Култаево, ул. Заречная, д. 44а;

- с кадастровым номером 59:32:0680001:10075, расположенный по адресу: Пермский край, Пермский район, Култаевское с/п, с. Култаево, ул. Заречная;

- с кадастровым номером 59:32:0680001:10141, расположенный по адресу: Пермский край, Пермский район, Култаевское с/п, с. Култаево;

- с кадастровым номером 59:32:0680001:10170, расположенный по адресу: Пермский край, Пермский район, Култаевское с/п, с. Култаево, ул. Заречная;

- с кадастровым номером 59:32:0680001:10176, расположенный по адресу: Пермский край, Пермский район, Култаевское с/п, с. Култаево, ул. Ладожская, д. 15;

- с кадастровым номером 59:32:0680001:10177, расположенный по адресу: Пермский край, Пермский район, Култаевское с/п, с. Култаево, ул. Ладожская, д. 11;

- с кадастровым номером 59:32:0680001:10180, расположенный по адресу: Пермский край, Пермский район, Култаевское с/п, с. Култаево, ул. Ладожская,

д. 9;

- с кадастровым номером 59:32:0680001:10330, расположенный по адресу: Пермский край, Пермский район, Култаевское с/п, с. Култаево, ул. Заречная, 45 б;

- с кадастровым номером 59:32:0680001:10331, расположенный по адресу: Пермский край, Пермский район, Култаевское с/п, с. Култаево, ул. Заречная, з/у 45;

- с кадастровым номером 59:32:0680001:10375, расположенный по адресу: Пермский край, Пермский район, Култаевское с/п, с. Култаево, ул. Ладожская, з/у 31;

- с кадастровым номером 59:32:0680001:10395, расположенный по адресу: Пермский край, Пермский район, Култаевское с/п, с. Култаево, ул. Ладожская, з/у 29;

- с кадастровым номером 59:32:0680001:11510, расположенный по адресу: Пермский край, Пермский район, Култаевское с/п, с. Култаево, ул. Заречная;

- с кадастровым номером 59:32:0680001:10646, расположенный по адресу: Пермский край, Пермский район, Култаевское с/п, с. Култаево, ул. Заречная, з/у 16в;

- с кадастровым номером 59:32:0680001:10709, расположенный по адресу: Пермский край, Пермский район, Култаевское с/п, с. Култаево, ул. Заречная;

- с кадастровым номером 59:32:0680001:10710, расположенный по адресу: Пермский край, Пермский район, Култаевское с/п, с. Култаево, ул. Заречная;

- с кадастровым номером 59:32:0680001:10721, расположенный по адресу: Пермский край, Пермский район, Култаевское с/п, с. Култаево, ул. Заречная, з/у 56б;

- с кадастровым номером 59:32:0680001:10722, расположенный по адресу: Пермский край, Пермский район, Култаевское с/п, с. Култаево, ул. Заречная;

- с кадастровым номером 59:32:0680001:10723, расположенный по адресу: Пермский край, Пермский район, Култаевское с/п, с. Култаево, ул. Заречная;

- с кадастровым номером 59:32:0680001:10882, расположенный по адресу: Пермский край, Пермский район, Култаевское с/п, с. Култаево, ул. Нижнемуллинская;

- с кадастровым номером 59:32:0680001:10883, расположенный по адресу: Пермский край, Пермский район, Култаевское с/п, с. Култаево, ул. Нижнемуллинская;

- с кадастровым номером 59:32:0680001:10935, расположенный по адресу: Пермский край, Пермский район, Култаевское с/п, с. Култаево, ул. Романа Кашина;

- с кадастровым номером 59:32:0680001:10936, расположенный по адресу: Пермский край, Пермский район, Култаевское с/п, с. Култаево, ул. Романа Кашина, з/у 81а;

- с кадастровым номером 59:32:0680001:10951, расположенный по адресу: Пермский край, Пермский район, Култаевское с/п, с. Култаево, ул. Заречная, з/у 56;

- с кадастровым номером 59:32:0680001:10952, расположенный по адресу: Пермский край, Пермский район, Култаевское с/п, с. Култаево, ул. Заречная, з/у 56а;

- с кадастровым номером 59:32:0680001:11059, расположенный по адресу: Пермский край, Пермский район, Култаевское с/п, с. Култаево, ул. Заречная;

- с кадастровым номером 59:32:0680001:11196, расположенный по адресу: Пермский край, Пермский район, Култаевское с/п, с. Култаево, ул. Заречная, з/у 64;

- с кадастровым номером 59:32:0680001:1145, расположенный по адресу: Пермский край, Пермский район, Култаевское с/п, с. Култаево, ул. Нижнемуллинская, дом 4а;

- с кадастровым номером 59:32:0680001:115, расположенный по адресу: Пермский край, Пермский район, Култаевское с/п, с. Култаево, ул. Романа Кашина, дом 71;

- с кадастровым номером 59:32:0680001:1193, расположенный по адресу: Пермский край, Пермский район, Култаевское с/п, с. Култаево, ул. Космонавтов, поз.2;

- с кадастровым номером 59:32:0680001:143, расположенный по адресу: Пермский край, Пермский район, Култаевское с/п, с. Култаево, ул. Космонавтов, дом 15, квартира 2;

- с кадастровым номером 59:32:0680001:146, расположенный по адресу: Пермский край, Пермский район, Култаевское с/п, с. Култаево, ул. Космонавтов, дом 19, квартира 1;

- с кадастровым номером 59:32:0680001:183, расположенный по адресу: Пермский край, Пермский район, Култаевское с/п, с. Култаево, ул. Космонавтов, дом 7, квартира 1;

- с кадастровым номером 59:32:0680001:2627, расположенный по адресу: Пермский край, Пермский район, Култаевское с/п, с. Култаево, ул. Космонавтов, дом 3, Квартира 1;

- с кадастровым номером 59:32:0680001:2686, расположенный по адресу: Пермский край, Пермский район, Култаевское с/п, с. Култаево, ул. Нижнемуллинская, дом 6, квартира 2;

- с кадастровым номером 59:32:0680001:2703, расположенный по адресу: Пермский край, Пермский район, Култаевское с/п, с. Култаево, ул. Романа Кашина, дом 69;

- с кадастровым номером 59:32:0680001:2714, расположенный по адресу: Пермский край, Пермский район, Култаевское с/п, с. Култаево, ул. Романа Кашина, дом 69"А";

- с кадастровым номером 59:32:0680001:2759, расположенный по адресу: Пермский край, Пермский район, Култаевское с/п, с. Култаево, ул. Романа Кашина, дом 75;
- с кадастровым номером 59:32:0680001:2970, расположенный по адресу: Пермский край, Пермский район, Култаевское с/п, с. Култаево, ул. Космонавтов, дом 9, квартира 2;
- с кадастровым номером 59:32:0680001:3019, расположенный по адресу: Пермский край, Пермский район, Култаевское с/п, с. Култаево, ул. Космонавтов;
- с кадастровым номером 59:32:0680001:3055, расположенный по адресу: Пермский край, Пермский район, Култаевское с/п, с. Култаево, ул. Космонавтов, 7-2;
- с кадастровым номером 59:32:0680001:3061, расположенный по адресу: Пермский край, Пермский район, Култаевское с/п, с. Култаево, ул. Космонавтов, дом 5, квартира 2;
- с кадастровым номером 59:32:0680001:3108, расположенный по адресу: Пермский край, Пермский район, Култаевское с/п, с. Култаево, ул. Космонавтов, 19-2;
- с кадастровым номером 59:32:0680001:3122, расположенный по адресу: Пермский край, Пермский район, Култаевское с/п, с. Култаево, ул. Космонавтов, 1-2;
- с кадастровым номером 59:32:0680001:3127, расположенный по адресу: Пермский край, Пермский район, Култаевское с/п, с. Култаево, ул. Космонавтов, дом 5, квартира 1;
- с кадастровым номером 59:32:0680001:3131, расположенный по адресу: Пермский край, Пермский район, Култаевское с/п, с. Култаево, ул. Космонавтов, дом 13, квартира 1;
- с кадастровым номером 59:32:0680001:3148, расположенный по адресу: Пермский край, Пермский район, Култаевское с/п, с. Култаево, ул. Нижнемуллинская, дом 4, квартира 2;
- с кадастровым номером 59:32:0680001:3172, расположенный по адресу: Пермский край, Пермский район, Култаевское с/п, с. Култаево, ул. Космонавтов, дом 1, кв.1;
- с кадастровым номером 59:32:0680001:3240, расположенный по адресу: Пермский край, Пермский район, Култаевское с/п, с. Култаево, ул. Космонавтов, дом 11, квартира 1;
- с кадастровым номером 59:32:0680001:3312, расположенный по адресу: Пермский край, Пермский район, Култаевское с/п, с. Култаево, ул. Космонавтов, 9-1;
- с кадастровым номером 59:32:0680001:3422, расположенный по адресу: Пермский край, Пермский район, Култаевское с/п, с. Култаево, ул. Космонавтов, 1/5;

- с кадастровым номером 59:32:0680001:3949, расположенный по адресу: Пермский край, Пермский район, Култаевское с/п, с. Култаево, ул. Космонавтов, дом 11, квартира 2;

- с кадастровым номером 59:32:0680001:4427, расположенный по адресу: Пермский край, Пермский район, Култаевское с/п, с. Култаево, ул. Космонавтов, 3-2;

- с кадастровым номером 59:32:0680001:4781, расположенный по адресу: Пермский край, Пермский район, Култаевское с/п, с. Култаево, ул. Романа Кашина, д. 77;

- с кадастровым номером 59:32:0680001:4893, расположенный по адресу: Пермский край, Пермский район, Култаевское с/п, с. Култаево, ул. Р. Кашина, 65 А;

- с кадастровым номером 59:32:0680001:69, расположенный по адресу: Пермский край, Пермский район, Култаевское с/п, с. Култаево, ул. Романа Кашина, дом 73;

- с кадастровым номером 59:32:0680001:7629, расположенный по адресу: Пермский край, Пермский район, Култаевское с/п, с. Култаево, ул. Заречная, д. 33;

- с кадастровым номером 59:32:0680001:7631, расположенный по адресу: Пермский край, Пермский район, Култаевское с/п, с. Култаево, ул. Нижнемуллинская, д. 6, кв. 1;

- с кадастровым номером 59:32:0680001:7787, расположенный по адресу: Пермский край, Пермский район, Култаевское с/п, с. Култаево, ул. Заречная;

- с кадастровым номером 59:32:0680001:7788, расположенный по адресу: Пермский край, Пермский район, Култаевское с/п, с. Култаево, ул. Заречная, з/у 62;

- с кадастровым номером 59:32:0680001:7789, расположенный по адресу: Пермский край, Пермский район, Култаевское с/п, с. Култаево, ул. Заречная, 60;

- с кадастровым номером 59:32:0680001:7790, расположенный по адресу: Пермский край, Пермский район, Култаевское с/п, с. Култаево, ул. Заречная;

- с кадастровым номером 59:32:0680001:7792, расположенный по адресу: Пермский край, Пермский район, Култаевское с/п, с. Култаево, ул. Заречная, д. 57;

- с кадастровым номером 59:32:0680001:7802, расположенный по адресу: Пермский край, Пермский район, Култаевское с/п, с. Култаево, ул. Заречная, 58;

- с кадастровым номером 59:32:0680001:7806, расположенный по адресу: Пермский край, Пермский район, Култаевское с/п, с. Култаево, ул. Заречная;

- с кадастровым номером 59:32:0680001:827, расположенный по адресу: Пермский край, Пермский район, Култаевское с/п, с. Култаево, ул. Романа Кашина, дом 81;

- с кадастровым номером 59:32:0680001:8678, расположенный по адресу: Пермский край, Пермский район, Култаевское с/п, с. Култаево, ул. Космонавтов, д. 15а;

- с кадастровым номером 59:32:0680001:8679, расположенный по адресу: Пермский край, Пермский район, Култаевское с/п, с. Култаево, ул. Космонавтов;

- с кадастровым номером 59:32:0680001:91, расположенный по адресу: Пермский край, Пермский район, Култаевское с/п, с. Култаево, ул. Р. Кашина, 65;
- с кадастровым номером 59:32:0680001:9365, расположенный по адресу: Пермский край, Пермский район, Култаевское с/п, с. Култаево;
- с кадастровым номером 59:32:0680001:9366, расположенный по адресу: Пермский край, Пермский район, Култаевское с/п, с. Култаево;
- с кадастровым номером 59:32:0680001:9520, расположенный по адресу: Пермский край, Пермский район, Култаевское с/п, с. Култаево, ул. Заречная;
- с кадастровым номером 59:32:0680001:9700, расположенный по адресу: Пермский край, Пермский район, Култаевское с/п, с. Култаево, ул. Космонавтов, д.13, кв.2;
- с кадастровым номером 59:32:0680001:11559, расположенный по адресу: Пермский край, Пермский район, Култаевское с/п, с. Култаево, ул. Ладожская, з/у 25;
- с кадастровым номером 59:32:0680001:9847, расположенный по адресу: Пермский край, Пермский район, Култаевское с/п, с. Култаево, ул. Заречная, 46а;
- с кадастровым номером 59:32:0680001:9848, расположенный по адресу: Пермский край, Пермский район, Култаевское с/п, с. Култаево, ул. Заречная, д. 46;
- с кадастровым номером 59:32:3980009:3520, расположенный по адресу: Пермский край, Пермский район, Култаевское с/п, с. Култаево, ул. Заречная, д. 32;
- с кадастровым номером 59:32:3980009:6300, расположенный по адресу: Пермский край, Пермский район, Култаевское с/п, с. Култаево, ул. Заречная, д. 36;
- с кадастровым номером 59:32:3980009:6444, расположенный по адресу: Пермский край, Пермский район, Култаевское с/п, с. Култаево, ул. Заречная, 34;
- с кадастровым номером 59:32:0000000:12542, расположенный по адресу: Пермский край, Пермский район, Култаевское с/п, с. Култаево, ул. Заречная.

Цель: Для размещения объекта электросетевого хозяйства «ВЛ-0,4 кВ ф. 1 от ТП-47291».

Срок: 49 лет.

2. Утвердить границы публичного сервитута земельных участков, указанных в п. 1 настоящего распоряжения, согласно прилагаемой схеме расположения границ публичного сервитута.

3. Срок, в течение которого использование указанных в п. 1 настоящего распоряжения земельных участков в соответствии с их разрешенным использованием будет невозможно или существенно затруднено в связи с осуществлением сервитута – не установлен.

4. Порядок установления зон с особыми условиями использования территорий и содержание ограничений прав на земельные участки в границах таких зон установлен Постановлением Правительства РФ от 24.02.2009 № 160 «О порядке установления охранных зон объектов электросетевого хозяйства и особых условий использования земельных участков, расположенных в границах таких зон».

5. Плата за публичный сервитут не устанавливается в соответствии с ч. 4 ст. 3.6 Федерального закона от 25.10.2001 года № 137-ФЗ «О введении в действие Земельного кодекса Российской Федерации».

6. Комитету имущественных отношений администрации Пермского муниципального района в течение 5 рабочих дней со дня подписания настоящего распоряжения:

6.1. Направить настоящее распоряжение правообладателям земельных участков, указанных в п. 1 распоряжения;

6.2. Направить настоящее распоряжение в Управление Федеральной службы государственной регистрации, кадастра и картографии по Пермскому краю;

6.3. Направить настоящее распоряжение в ОАО «МРСК Урала», а также сведения о лицах, являющихся правообладателями земельных участков, сведения о лицах, подавших заявления об учете их прав (обременений прав) на земельные участки, способах связи с ними, копии документов, подтверждающих права указанных лиц на земельные участки;

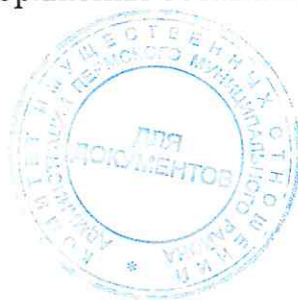
6.4. Направить в администрацию Култаевского сельского поселения настоящее распоряжение для опубликования в порядке, установленном для официального опубликования (обнародования) муниципальных правовых актов уставом поселения.

7. Разместить настоящее распоряжение на сайте Пермского муниципального района [www.permraion.ru](http://www.permraion.ru).

8. Настоящее распоряжение вступает в силу со дня его подписания.

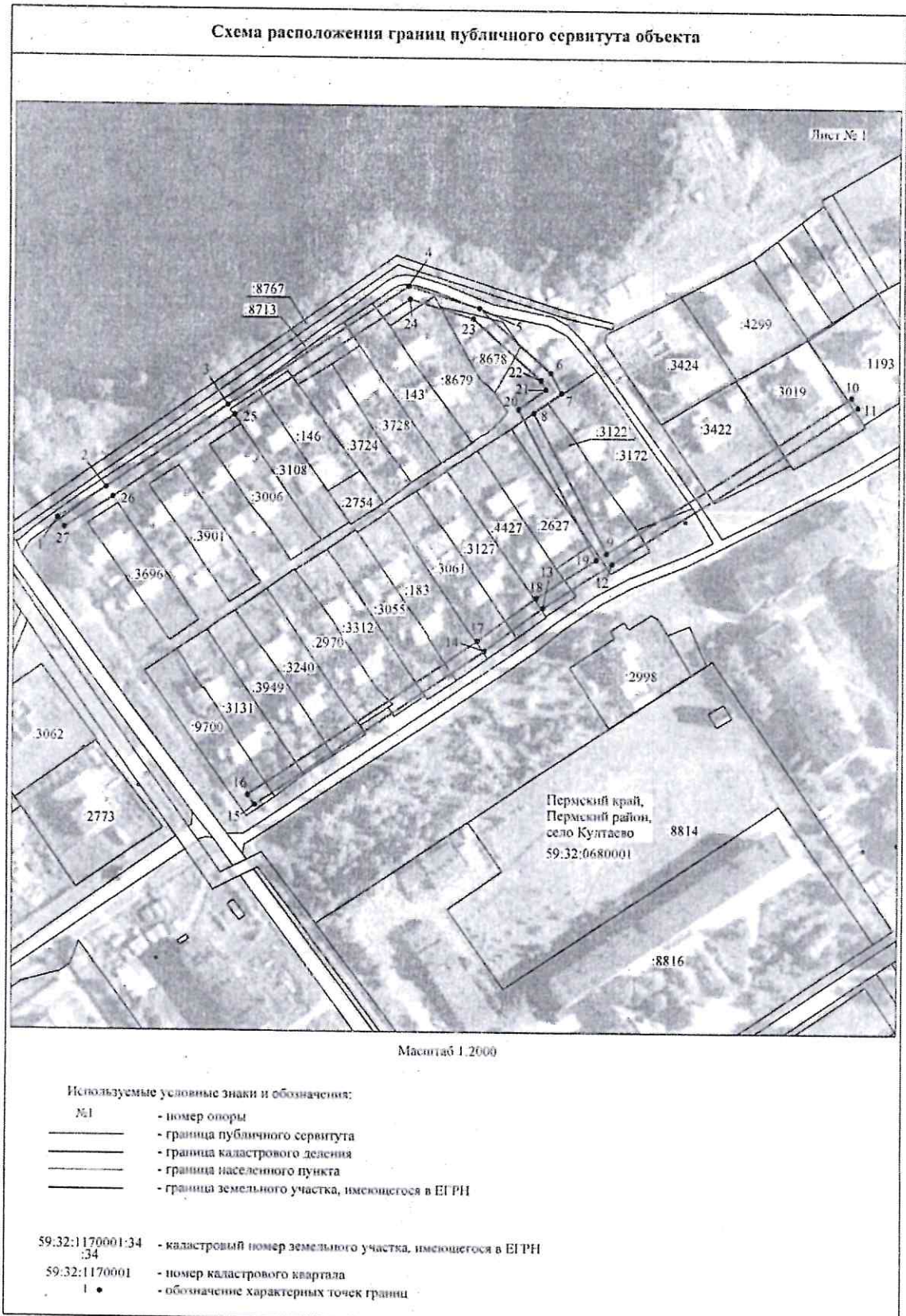
9. Контроль исполнения распоряжения оставляю за собой.

И.о. председателя комитета



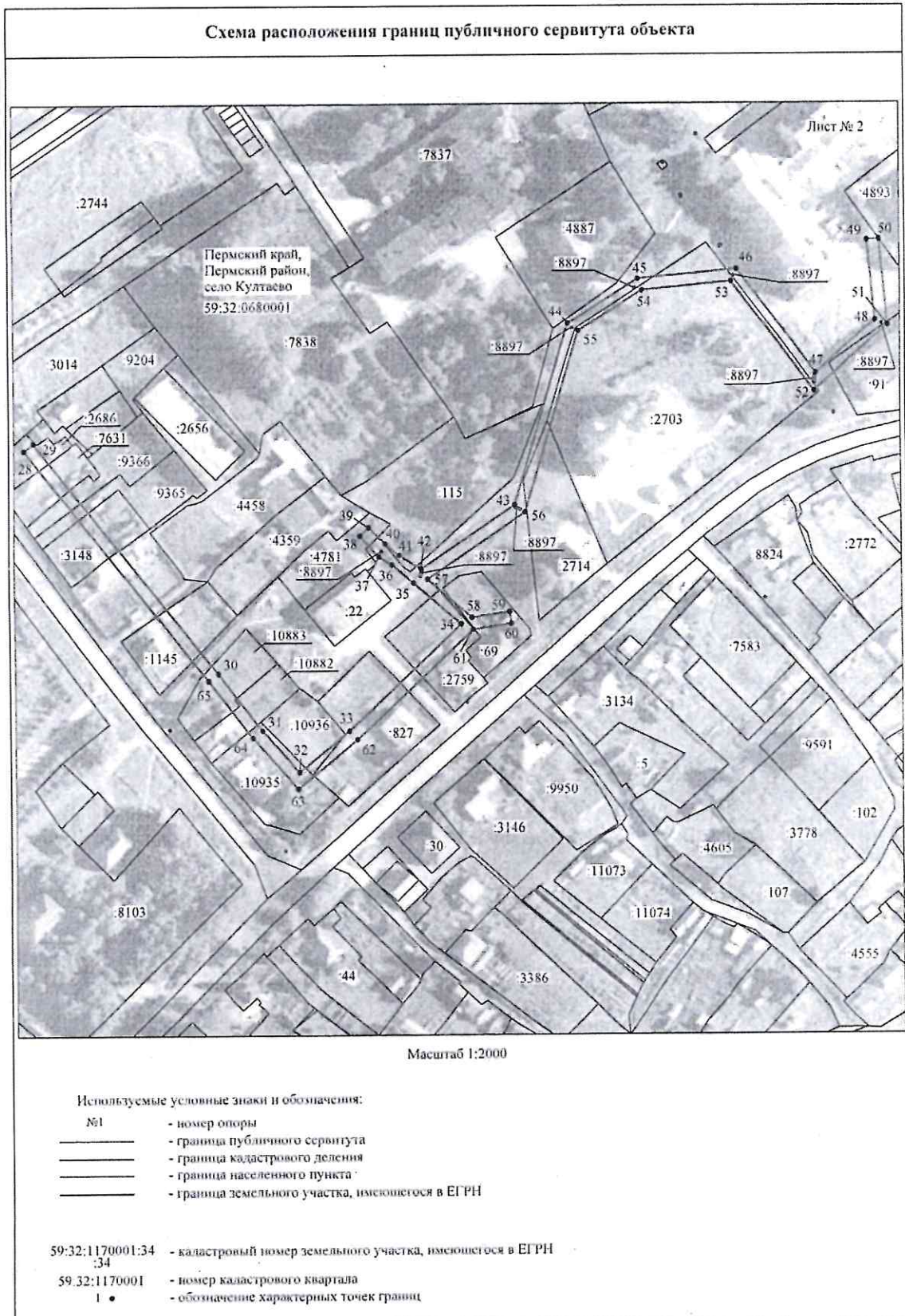
М.В. Королева

Приложение № 1  
к распоряжению  
комитета имущественных  
отношений администрации  
Пермского муниципального района  
от 15.04.2022 № 1611

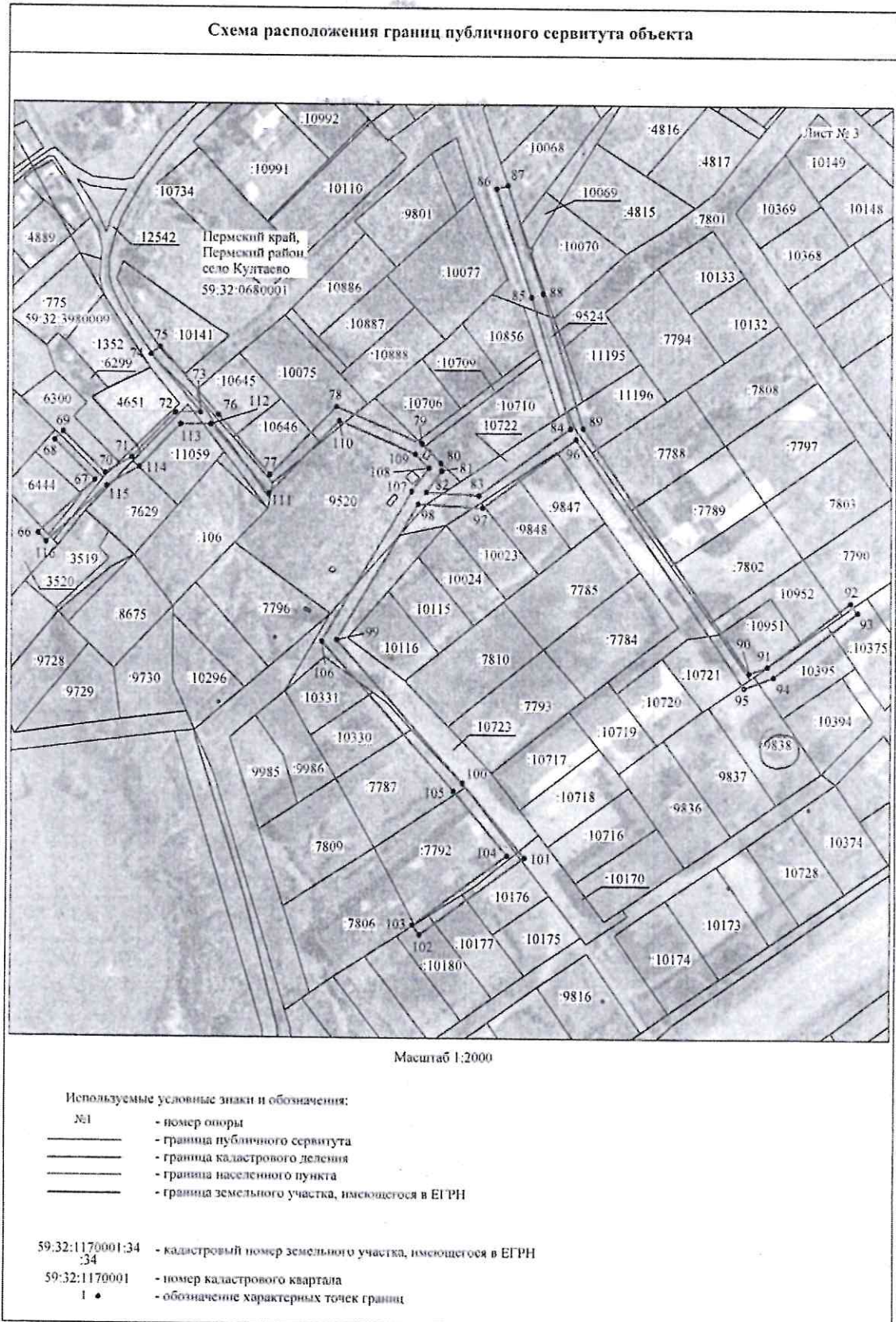




Приложение № 2  
к распоряжению  
комитета имущественных  
отношений администрации  
Пермского муниципального района  
от 15.04.2022 № 1611



Приложение № 3  
к распоряжению  
комитета имущественных  
отношений администрации  
Пермского муниципального района  
от 15.04.2022 № 1611



Приложение № 4  
к распоряжению  
комитета имущественных  
отношений администрации  
Пермского муниципального района  
от 15.04.2022 № 1611

ОПИСАНИЕ МЕСТОПОЛОЖЕНИЯ ГРАНИЦ

Публичный сервитут для размещения объекта электросетевого хозяйства «ВЛ-0,4КВ Ф.1 от ТП-47291»  
(наименование объекта, местоположение границ которого описано (далее - объект))

Раздел I

Сведения об объекте

Сведения об объекте		
№ п/п	Характеристики объекта	Описание характеристик
1	2	3
1	Местоположение объекта	Пермский край, Пермский район, село Култаево
2	Площадь объекта +/- величина погрешности определения площади (Р+/- Дельта Р)	10996 кв.м ± 21 кв.м
3	Иные характеристики объекта	Публичный сервитут для размещения объекта электросетевого хозяйства «ВЛ-0,4КВ Ф.1 от ТП-47291» на срок 49 лет

Приложение № 5  
к распоряжению  
комитета имущественных  
отношений администрации  
Пермского муниципального района  
от 15.04.2022 № 1611

Раздел 2

Сведения о местоположении границ объекта					
1. Система координат <u>МСК-59, зона 2</u>					
2. Сведения о характерных точках границ объекта					
Обозначение характерных точек границ	Координаты, м		Метод определения координат характерной точки	Средняя квадратическая погрешность положения характерной точки (М), м	Описание обозначени я точки на местности (при наличии)
	X	Y			
1	2	3	4	5	6
Зона1(1)	-	-	-	-	-
1	505492.87	2213220.96	Метод спутниковых геодезических измерений (определений)	0.10	-
2	505506.22	2213241.13	Метод спутниковых геодезических измерений (определений)	0.10	-
3	505541.39	2213290.82	Метод спутниковых геодезических измерений (определений)	0.10	-
4	505592.37	2213365.13	Метод спутниковых геодезических измерений (определений)	0.10	-
5	505583.05	2213394.65	Метод спутниковых геодезических измерений (определений)	0.10	-
6	505555.91	2213424.32	Метод спутниковых геодезических измерений (определений)	0.10	-
7	505547.27	2213428.73	Метод спутниковых геодезических измерений (определений)	0.10	-
8	505538.84	2213417.43	Метод спутниковых геодезических измерений (определений)	0.10	-
9	505479.32	2213447.56	Метод спутниковых геодезических измерений (определений)	0.10	-
10	505546.22	2213548.38	Метод спутниковых геодезических измерений (определений)	0.10	-
11	505542.06	2213551.16	Метод спутниковых геодезических измерений (определений)	0.10	-
12	505474.84	2213449.85	Метод спутниковых геодезических измерений (определений)	0.10	-
13	505456.42	2213421.55	Метод спутниковых геодезических измерений (определений)	0.10	-
14	505438.57	2213397.30	Метод спутниковых геодезических измерений (определений)	0.10	-
15	505373.48	2213302.54	Метод спутниковых геодезических измерений (определений)	0.10	-
16	505377.57	2213299.66	Метод спутниковых геодезических измерений (определений)	0.10	-
17	505442.66	2213394.40	Метод спутниковых геодезических измерений (определений)	0.10	-
18	505460.53	2213418.71	Метод спутниковых геодезических измерений (определений)	0.10	-
19	505476.55	2213443.37	Метод спутниковых геодезических измерений (определений)	0.10	-
20	505540.35	2213411.09	Метод спутниковых геодезических измерений (определений)	0.10	-
21	505548.77	2213422.37	Метод спутниковых геодезических измерений (определений)	0.10	-
22	505552.81	2213420.28	Метод спутниковых геодезических измерений (определений)	0.10	-
23	505578.62	2213392.10	Метод спутниковых геодезических измерений (определений)	0.10	-
24	505586.88	2213365.92	Метод спутниковых геодезических измерений (определений)	0.10	-
25	505537.28	2213293.65	Метод спутниковых геодезических измерений (определений)	0.10	-

Приложение № 6  
к распоряжению  
комитета имущественных  
отношений администрации  
Пермского муниципального района  
от 15.04.2022 № 1611

26	505502.11	2213243.97	Метод спутниковых геодезических измерений (определений)	0.10	-
27	505488.71	2213223.71	Метод спутниковых геодезических измерений (определений)	0.10	-
1	505492.87	2213220.96	Метод спутниковых геодезических измерений (определений)	0.10	-
Зона1(2)	-	-	-	-	-
28	505135.02	2213487.15	Метод спутниковых геодезических измерений (определений)	0.10	-
29	505138.12	2213491.08	Метод спутниковых геодезических измерений (определений)	0.10	-
30	505041.50	2213566.48	Метод спутниковых геодезических измерений (определений)	0.10	-
31	505017.33	2213584.33	Метод спутниковых геодезических измерений (определений)	0.10	-
32	504999.62	2213599.49	Метод спутниковых геодезических измерений (определений)	0.10	-
33	505017.11	2213620.09	Метод спутниковых геодезических измерений (определений)	0.10	-
34	505061.62	2213666.90	Метод спутниковых геодезических измерений (определений)	0.10	-
35	505078.70	2213647.36	Метод спутниковых геодезических измерений (определений)	0.10	-
36	505086.32	2213638.36	Метод спутниковых геодезических измерений (определений)	0.10	-
37	505089.75	2213633.01	Метод спутниковых геодезических измерений (определений)	0.10	-
38	505098.64	2213625.08	Метод спутниковых геодезических измерений (определений)	0.10	-
39	505102.07	2213628.71	Метод спутниковых геодезических измерений (определений)	0.10	-
40	505095.29	2213635.55	Метод спутниковых геодезических измерений (определений)	0.10	-
41	505090.33	2213641.38	Метод спутниковых геодезических измерений (определений)	0.10	-
42	505084.50	2213650.47	Метод спутниковых геодезических измерений (определений)	0.10	-
43	505111.41	2213689.35	Метод спутниковых геодезических измерений (определений)	0.10	-
44	505186.82	2213711.73	Метод спутниковых геодезических измерений (определений)	0.10	-
45	505205.50	2213740.40	Метод спутниковых геодезических измерений (определений)	0.10	-
46	505209.50	2213780.82	Метод спутниковых геодезических измерений (определений)	0.10	-
47	505165.57	2213813.65	Метод спутниковых геодезических измерений (определений)	0.10	-
48	505187.63	2213838.53	Метод спутниковых геодезических измерений (определений)	0.10	-
49	505221.30	2213835.30	Метод спутниковых геодезических измерений (определений)	0.10	-
50	505221.77	2213840.29	Метод спутниковых геодезических измерений (определений)	0.10	-
51	505185.57	2213843.75	Метод спутниковых геодезических измерений (определений)	0.10	-
52	505158.26	2213812.94	Метод спутниковых геодезических измерений (определений)	0.10	-
53	505204.24	2213778.48	Метод спутниковых геодезических измерений (определений)	0.10	-
54	505200.64	2213742.09	Метод спутниковых геодезических измерений (определений)	0.10	-
55	505183.65	2213716.02	Метод спутниковых геодезических измерений (определений)	0.10	-
56	505108.29	2213693.63	Метод спутниковых геодезических измерений (определений)	0.10	-
57	505080.28	2213653.18	Метод спутниковых геодезических измерений (определений)	0.10	-
58	505064.33	2213671.38	Метод спутниковых геодезических измерений	0.10	-

Приложение № 7  
к распоряжению  
комитета имущественных  
отношений администрации  
Пермского муниципального района  
от 15.04.2022 № 1611

			(определений)		
59	505066.69	2213686.93	Метод спутниковых геодезических измерений (определений)	0.10	-
60	505061.74	2213687.68	Метод спутниковых геодезических измерений (определений)	0.10	-
61	505059.33	2213671.75	Метод спутниковых геодезических измерений (определений)	0.10	-
62	505013.39	2213623.44	Метод спутниковых геодезических измерений (определений)	0.10	-
63	504992.59	2213598.94	Метод спутниковых геодезических измерений (определений)	0.10	-
64	505014.21	2213580.41	Метод спутниковых геодезических измерений (определений)	0.10	-
65	505038.46	2213562.50	Метод спутниковых геодезических измерений (определений)	0.10	-
28	505135.02	2213487.15	Метод спутниковых геодезических измерений (определений)	0.10	-
Зона1(3)	-	-	-	-	-
66	504696.44	2213978.77	Метод спутниковых геодезических измерений (определений)	0.10	-
67	504718.76	2214002.45	Метод спутниковых геодезических измерений (определений)	0.10	-
68	504735.10	2213985.53	Метод спутниковых геодезических измерений (определений)	0.10	-
69	504738.69	2213989.02	Метод спутниковых геодезических измерений (определений)	0.10	-
70	504721.70	2214006.61	Метод спутниковых геодезических измерений (определений)	0.10	-
71	504728.29	2214017.81	Метод спутниковых геодезических измерений (определений)	0.10	-
72	504747.12	2214035.65	Метод спутниковых геодезических измерений (определений)	0.10	-
73	504747.16	2214046.07	Метод спутниковых геодезических измерений (определений)	0.10	-
74	504771.47	2214025.57	Метод спутниковых геодезических измерений (определений)	0.10	-
75	504774.70	2214029.39	Метод спутниковых геодезических измерений (определений)	0.10	-
76	504746.30	2214053.34	Метод спутниковых геодезических измерений (определений)	0.10	-
77	504721.29	2214074.65	Метод спутниковых геодезических измерений (определений)	0.10	-
78	504749.91	2214102.34	Метод спутниковых геодезических измерений (определений)	0.10	-
79	504734.43	2214138.20	Метод спутниковых геодезических измерений (определений)	0.10	-
80	504726.50	2214146.10	Метод спутниковых геодезических измерений (определений)	0.10	-
81	504723.28	2214146.35	Метод спутниковых геодезических измерений (определений)	0.10	-
82	504714.47	2214140.03	Метод спутниковых геодезических измерений (определений)	0.10	-
83	504713.21	2214162.00	Метод спутниковых геодезических измерений (определений)	0.10	-
84	504741.07	2214200.04	Метод спутниковых геодезических измерений (определений)	0.10	-
85	504796.50	2214183.72	Метод спутниковых геодезических измерений (определений)	0.10	-
86	504842.09	2214168.90	Метод спутниковых геодезических измерений (определений)	0.10	-
87	504843.63	2214173.65	Метод спутниковых геодезических измерений (определений)	0.10	-
88	504797.99	2214188.49	Метод спутниковых геодезических измерений (определений)	0.10	-
89	504741.20	2214205.21	Метод спутниковых геодезических измерений (определений)	0.10	-
90	504639.21	2214274.03	Метод спутниковых геодезических измерений (определений)	0.10	-

Приложение № 8  
к распоряжению  
комитета имущественных  
отношений администрации  
Пермского муниципального района  
от 15.04.2022 № 1611

91	504642.12	2214281.88	Метод спутниковых геодезических измерений (определений)	0.10	-
92	504668.56	2214316.65	Метод спутниковых геодезических измерений (определений)	0.10	-
93	504664.58	2214319.68	Метод спутниковых геодезических измерений (определений)	0.10	-
94	504637.70	2214284.31	Метод спутниковых геодезических измерений (определений)	0.10	-
95	504633.14	2214272.06	Метод спутниковых геодезических измерений (определений)	0.10	-
96	504736.52	2214202.30	Метод спутниковых геодезических измерений (определений)	0.10	-
97	504708.11	2214163.50	Метод спутниковых геодезических измерений (определений)	0.10	-
98	504709.65	2214136.72	Метод спутниковых геодезических измерений (определений)	0.10	-
99	504652.43	2214102.83	Метод спутниковых геодезических измерений (определений)	0.10	-
100	504592.97	2214155.62	Метод спутниковых геодезических измерений (определений)	0.10	-
101	504562.36	2214181.63	Метод спутниковых геодезических измерений (определений)	0.10	-
102	504530.01	2214137.88	Метод спутниковых геодезических измерений (определений)	0.10	-
103	504534.02	2214134.88	Метод спутниковых геодезических измерений (определений)	0.10	-
104	504563.22	2214174.34	Метод спутниковых геодезических измерений (определений)	0.10	-
105	504589.70	2214151.86	Метод спутниковых геодезических измерений (определений)	0.10	-
106	504651.86	2214096.68	Метод спутниковых геодезических измерений (определений)	0.10	-
107	504714.82	2214133.97	Метод спутниковых геодезических измерений (определений)	0.10	-
108	504724.47	2214141.05	Метод спутниковых геодезических измерений (определений)	0.10	-
109	504730.21	2214135.34	Метод спутниковых геодезических измерений (определений)	0.10	-
110	504743.95	2214103.52	Метод спутниковых геодезических измерений (определений)	0.10	-
111	504713.84	2214074.42	Метод спутниковых геодезических измерений (определений)	0.10	-
112	504742.17	2214050.28	Метод спутниковых геодезических измерений (определений)	0.10	-
113	504742.13	2214037.80	Метод спутниковых геодезических измерений (определений)	0.10	-
114	504724.33	2214020.95	Метод спутниковых геодезических измерений (определений)	0.10	-
115	504716.50	2214007.36	Метод спутниковых геодезических измерений (определений)	0.10	-
116	504692.80	2213982.21	Метод спутниковых геодезических измерений (определений)	0.10	-
66	504696.44	2213978.77	Метод спутниковых геодезических измерений (определений)	0.10	-

3. Сведения о характерных точках части (частей) границы объекта

Обозначение характерных точек части границы	Координаты, м		Метод определения координат характерной точки	Средняя квадратическая погрешность положения характерной точки (M <sub>к</sub> ), м	Описание обозначения точки на местности (при наличии)
	X	Y			
1	2	3	4	5	6
-	-	-	-	-	-

